

JACQUES LÉVY
JEAN-NICOLAS FAUCHILLE
ANA PÓVOAS

**THÉORIE DE LA
JUSTICE SPATIALE**
**GÉOGRAPHIES DU JUSTE
ET DE L'INJUSTE**



Odile
Jacob

Ana Póvoas

Séminaire Justice Spatiale

30 mars 2023

Raconter un futur et son chemin.

La justice spatiale au service du projet politique de Nantes Saint-Nazaire.



Qu'est-ce que la justice spatiale?

Dimension procédurale de la justice

La justice spatiale est une boîte à outils au service de processus démocratiques (formels ou informels) pour définir (et expérimenter) le vivre ensemble dans les territoires (dans les villes, les campagnes et tous les degrés intermédiaires d'urbanité).

Dimension substantielle de la justice

Cette boîte est composée de concepts-outils qui facilitent l'explicitation de ce qui demandent les habitants, ce qui leur pose problème, ce qu'ils trouvent injuste et ce qu'ils ou elles proposent comme chemin et horizon vers un territoire plus juste.

Exploration *Trajectoire 2050* et la justice spatiale

Commande du Pôle métropolitain de Nantes Saint-Nazaire à neuf chercheurs qui travaillent indépendamment les uns des autres sur 9 « angles » thématiques

Travail en amont du SCoT : soutenir les acteurs politiques dans leur réflexion sur un horizon politique pour le pôle métropolitain de Nantes Saint-Nazaire et les chemins pour y arriver (**recherche en amont du projet politique**)

Une immersion dans le territoire :

Echelle du bassin de vie (*functional area*)

Courte, prévue pour 3 jours (que j'ai élargi à 5, voyages compris)

Parenthèse = soin d'explicitation/d'interdisciplinarité

Tout le monde sait ce qu'est un SCoT ?

Le Schéma de cohérence territoriale (SCoT) est l'outil de conception et de mise en œuvre d'une planification stratégique intercommunale, à l'échelle d'un large bassin de vie ou d'une aire urbaine, dans le cadre d'un projet d'aménagement stratégique pour 20 ans.

Le périmètre du SCoT doit tendre aujourd'hui vers l'échelle d'une aire urbaine, d'un grand bassin de vie ou d'un bassin d'emploi.

Le SCoT est destiné à servir de cadre de référence pour les différentes politiques sectorielles, notamment celles centrées sur les questions d'organisation de l'espace et d'urbanisme, d'habitat, de mobilités, d'aménagement commercial, d'environnement, dont celles de la biodiversité, de l'énergie et du climat...

Il permet d'établir un projet de territoire qui anticipe les conséquences du dérèglement climatique, et les transitions écologique, énergétique, démographique, numérique...



Actions de connaissance *pendant* l'exploration *in situ*

Observation du territoire : un circuit fermé de l'espace du Pôle métropolitain

Exploration de cinq lieux du territoire : séjours et trajectoires, impliquant mon corps dans l'espace parcouru

Une rencontre structurée avec des citoyens (10 résidants dans la Com d'Agglo Erdre et Gesvres : une certaine diversité sociologique, mais pas représentative/exhaustive)

Des rencontres spontanées avec des citoyens

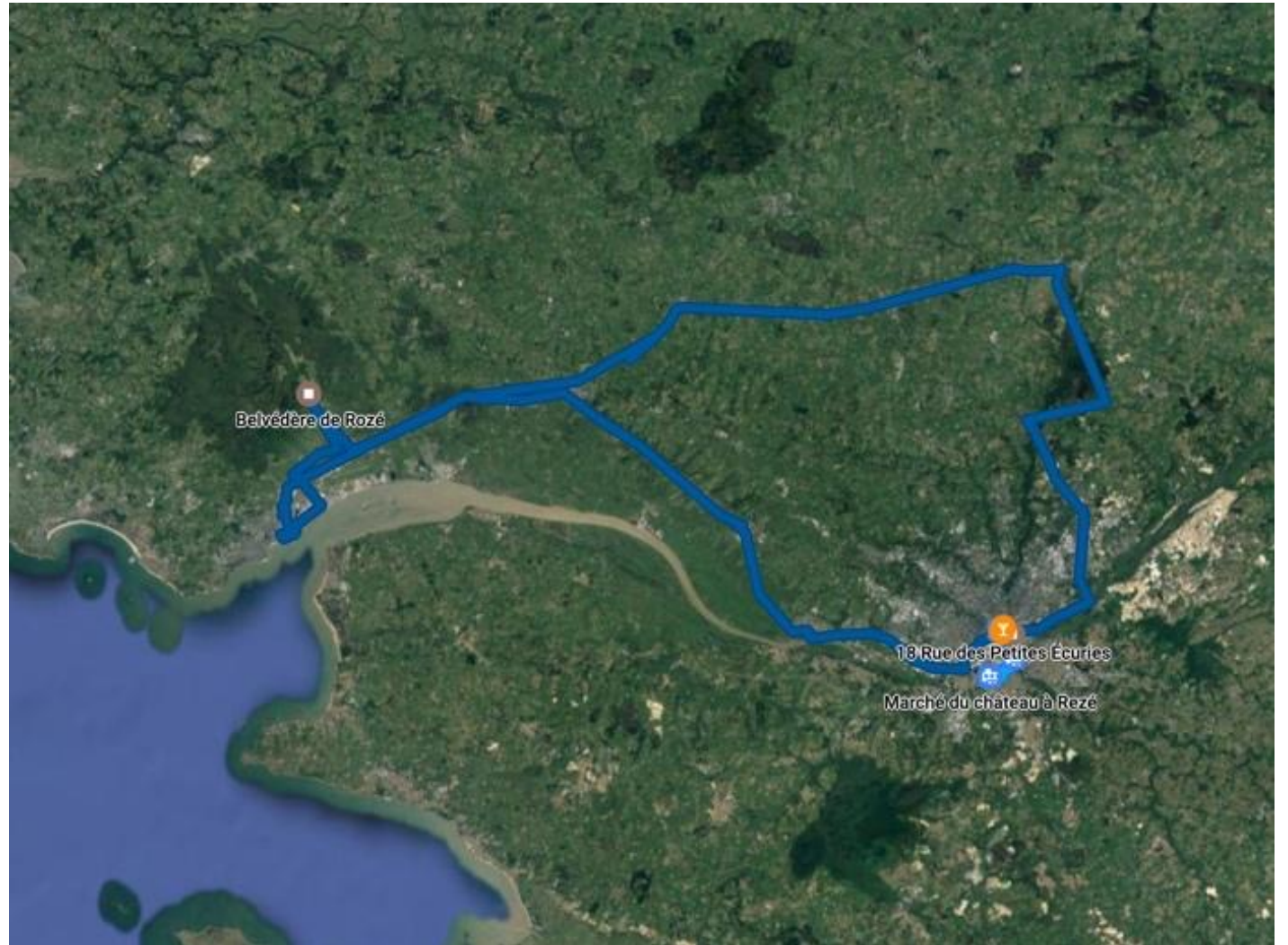
Entretien avec un élu et avec deux membres de l'administration publique territoriale

Echanges avec interlocuteur

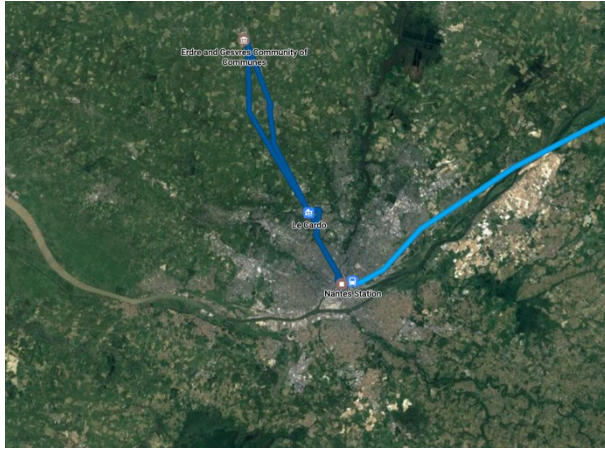
Nouvelles sources d'informations (découverte non programmée /sérendipité)

Une déambulation sensible de l'espace du Pôle métropolitain a)

Une déambulation composée de l'itinéraire défini par le médiateur, en voiture avec points d'arrêt.



Une déambulation sensible de l'espace du Pôle métropolitain b)



Centre de Nantes <-> Erve et Gesvres
(bus/voiture)



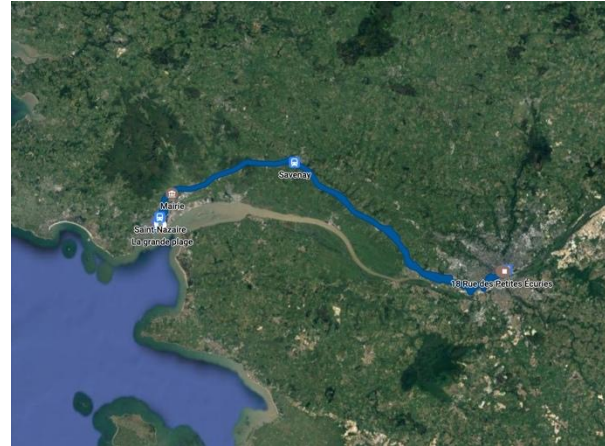
Centre de Nantes (pied)



Centre Nantes <-> Rezé (pied/tram)



Centre de Saint-Nazaire <-> Trignac
(bus/pied)



Centre de Nantes <-> Centre de Saint-Nazaire
(train/bus)

Des parcours définis par mes soins,
réalisés en transport en commun et à
pied, en contact direct avec l'espace
public et ses habitants.

Des rencontres spontanées avec des citoyens.





Hélène Cayeux (© CHT), 1981
Chantelle, Saint-Herblain

Exposition
Départ d'usines
passage Sainte-Croix

La justice spatiale mandatée : apports et défis



Quatre livrables au format prédéfini :

Un court entretien à chaud, filmé

La définition de trois enjeux prioritaires pour le nouveau SCoT

Le partage de trois pratiques inspirantes d'autres territoires engagés sur votre thème

Un récit du futur en 2050

Premiers échanges

Janvier 2023

Livrables

Janvier 2023



Centrale à charbon de Cordemais, par JKn
Licence via AdobeStock.

La fabrique éthique du territoire (une tonalité)

Evocation du parc urbain

Les enjeux de justice spatiale sont d'échelle sociétale, ici un bassin de vie (pas une campagne entre deux villes)

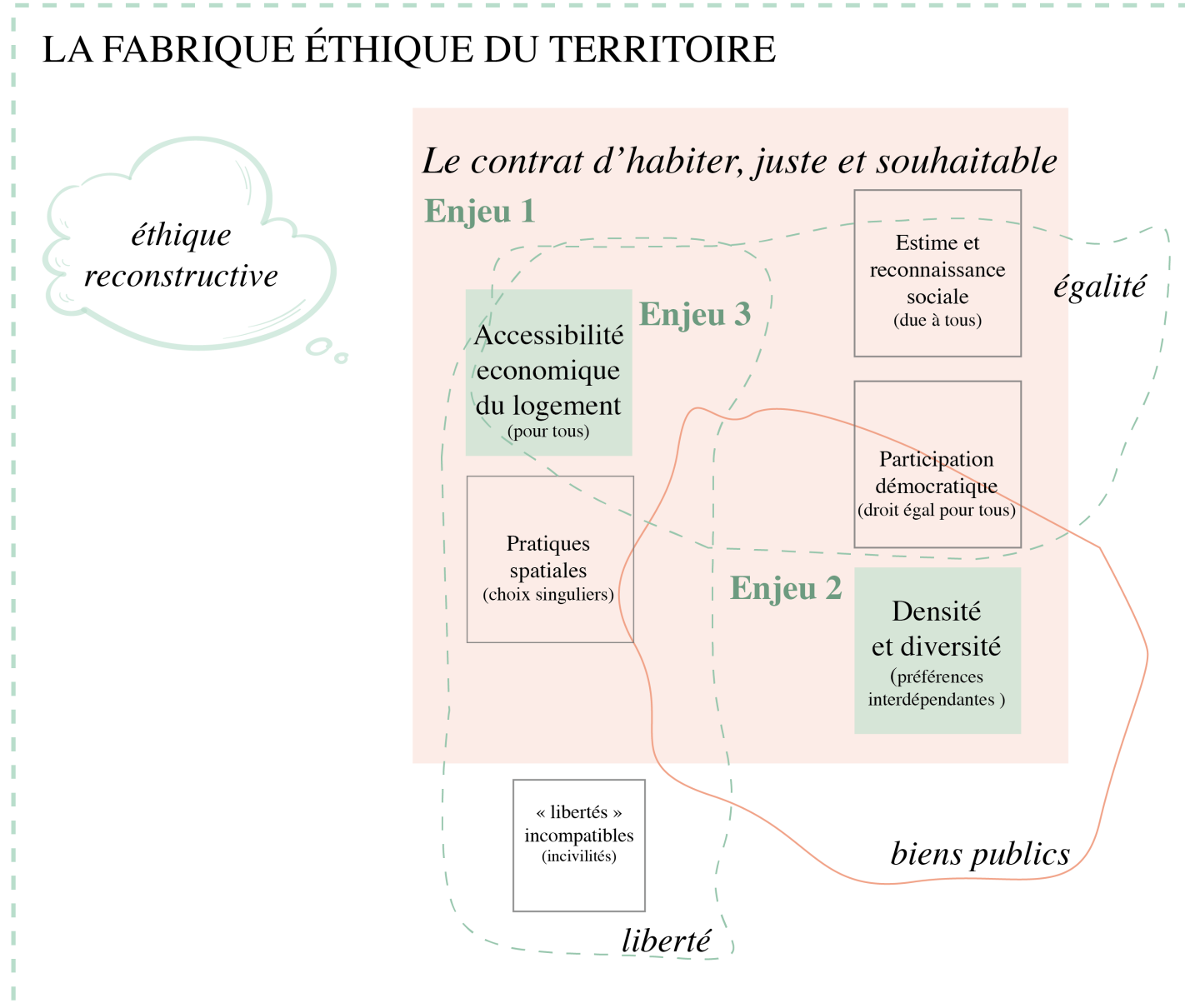
Guérir les souffrances spatiales et les blessures dans l'estime de soi..

Les conceptions de justice spatiale des citoyens ne sont pas périphériques dans leur construction d'une vision du monde et de soi-même

L'éthique reconstructrice implique une écoute profonde, considérant aussi les aspects psychiques comme la reconnaissance sans jugement d'une souffrance avérée

La justice n'est pas qu'une question de dénonciation et de souffrance : définir l'espace juste et les moyens d'y arriver implique des arrangements qui permettent aux citoyens de faire évoluer leurs positions de départ – cadres spécifiques.

La justice spatiale au service du Pôle métropolitain



Enjeu 1 : *Développer*
légitimement l'espace : la
fabrique éthique du territoire.

Enjeu 2 : *Imaginer* la densité
comme enjeu intime et politique.

Enjeu 3 : *Concrétiser*
l'accessibilité économique du
logement.

Enjeu 1

Développer légitimement l'espace : la fabrique éthique du territoire.

La fabrique éthique du territoire innove par rapport aux pratiques courantes de la participation et par rapport à la notion d'égalité des territoires.

Elle refuse le débat citoyen comme un combat où sortent victorieux les arguments les plus convaincants. Sous l'aune de l'éthique reconstructive, cette fabrique est faite de rencontres où chaque personne parle et est entendue là où elle est, avec ses affects et sa subjectivité, pour rétablir la reconnaissance de sa valeur unique en société.

Cette approche permet d'aborder la diversité d'aspirations en matière d'habiter ainsi que les conflits de cohabitation présents dans le territoire. Elle compose avec les valeurs de liberté, égalité, équité et biens publics, explicitées dans un *contrat d'habiter*.

Pratiques inspirantes

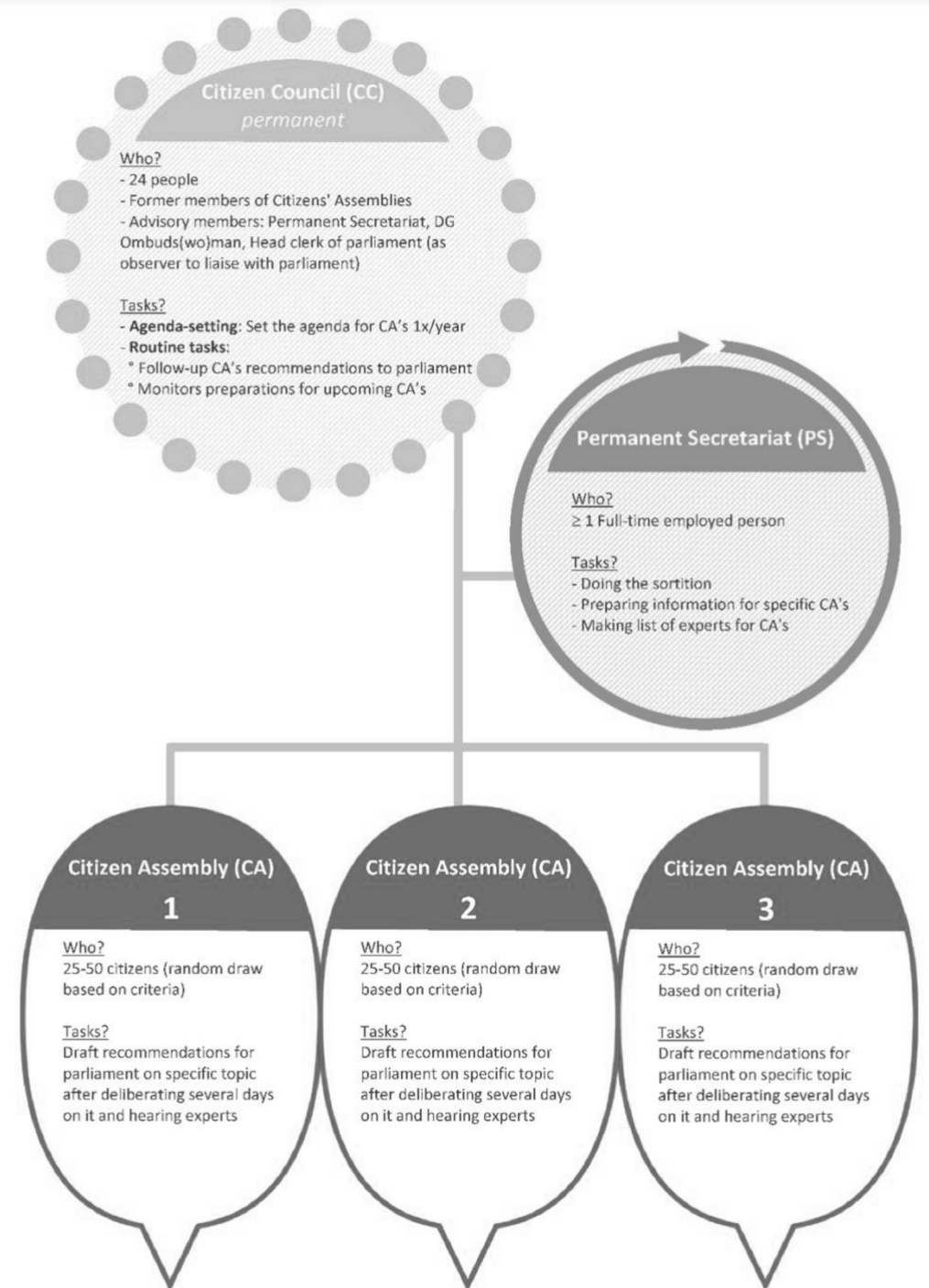
L'Assemblée citoyenne de Paris.

Le fonctionnement de l'Assemblée citoyenne de Paris s'appuie sur celui de la *Convention Citoyenne pour le Climat* (Giraudet et al., 2022). Les membres de l'assemblée sont désignés par tirage au sort, respectant des critères de diversité (origine géographique, parité, âge, catégorie socioprofessionnelle). L'assemblée est constituée par cent personnes afin de faire apparaître suffisamment de diversité sociale et de bord politique. Elle participe directement à la construction des politiques municipales via l'interpellation du Conseil de Paris, l'audition des élus locaux, la demande d'évaluations thématiques et l'organisation de jurys citoyens.

Pratiques inspirantes

Le “Ostbelgien Model”

La Communauté germanophone de Belgique a créé le premier dispositif de participation citoyenne permanente d'échelle régionale au monde, en février en 2019. Ce dispositif articule deux modèles : des *Assemblées Citoyennes* de courte durée et un *Conseil Citoyen* de long terme, les deux composés par citoyens ordinaires de plus de 16 ans tirés au sort, répondant à un principe de diversité selon au moins quatre critères (genre, âge, éducation, lieu de résidence).



Actions de connaissance préalables à l'exploration *in situ*



Echanges avec interlocuteur

Mise en lien avec connaissances précédentes, issues de la théorie de la justice spatiale

Définition du cerne de ma mission (premier esquisse)

Problématisation

Incorporation de nouvelles informations spécifiques à l'espace/objet d'étude

- Images et cartes, Audio, Films, Littérature grise

Mise en tension avec un contexte d'actualité : la ZAN (zéro artificialisation nette)

Constructions d'hypothèses

Établissement de liens avec état de l'art en démocratie participative

Constructions d'un travail de terrain : analyse cartographique

Constructions d'un travail de terrain : jeux de cartes de l'habitat désirable

Problématisation

Identification d'une question pour arpenter la justice spatiale dans ce territoire

- Un territoire qui va bien : > de 110 000 nouveaux habitants d'ici 2030
- Accompagner cette démographie pose problème : comment accueillir ?
- Les élus sont perdus sur la question de l'habitat et de la mobilité
- Première définition d'un thème :

« Face aux enjeux de pression démographique et environnementale rencontrés par Nantes Saint-Lazaire, le thème choisi concerne les aspirations des habitants qui conduisent ou qui pourraient conduire au choix d'habiter les petites villes et les villes moyennes du pôle métropolitain. » Juin 2022

- Conversion en questions de recherche, posées aux habitants :
Quel habitat pour quel style de vie ? Quel habitat pour quelle société ? Octobre 2022

Incorporation d'informations spécifiques : littérature grise

ALDOUS HUXLEY
Le meilleur des mondes

H. G. WELLS
La Guerre des mondes

Italo Calvino
Les villes invisibles

Densité

Utopie/dystopie

SCÉNARIO FICTIF LE DEFI DU SIECLE

FRANÇOIS SCHUITEN
L'HORLOGER DU RÊVE

Villes en réseaux, en rhizome

VOYAGES EN UTOPIE

Harmonie/démocratie

Ruche/Fourmilière

Karl Polanyi
La Grande Transformation

Nature / Vivant

L'ARBRE SANS FIN

CARTE POSTALE DES IMAGINAIRES
Atelier Pôle Métropolitain Nantes Saint-Nazaire
Compte-rendu du 11 mars 2022

DES TITRES ET DES IMAGES

« Risque totalitaire »
« Besoin de respiration »
« Besoin de beauté: une belle ville, c'est ne pas enlaidir »

« Cosmopolite »
« Biométrie »
« Architecture vitrine »
« Bien-être »
« se muscler pour affronter le défi »

The collage features several book covers: 'Le meilleur des mondes' by Aldous Huxley, 'La Guerre des mondes' by H.G. Wells, 'Les villes invisibles' by Italo Calvino, 'L'HORLOGER DU RÊVE' by François Schuiten, 'La Grande Transformation' by Karl Polanyi, and 'L'ARBRE SANS FIN'. It also includes architectural drawings, a tree diagram, and a central diagram of a head with a vertical bar and two smiley faces. A large white arrow points from the collage towards the text 'DES TITRES ET DES IMAGES'.

Mise en dialogue avec un contexte d'actualité

La ZAN : zéro artificialisation nette

Loi Climat-résilience 2021

Plan Biodiversité 2018

Objectifs de développement durable de l'ONU 2015

Feuille de route pour une Europe efficace dans l'utilisation des ressources 2011

Contraintes urbanistiques issues de la concertation citoyenne à l'échelle nationale

Le libre choix des habitants a lieu dans un contexte de contraintes environnementales et politiques



Constructions d'hypothèses I

Hypothèses sur le contenu politique des aspirations des habitants

- Dans un territoire si vaste et si différencié, les habitants auront des valeurs, des préférences, les projets de vie surement divergents, voir conflictuels, qui se traduisent dans les demandes différentes pour le futur de leur habitat.

Hypothèses sur la procédure :

- Il y a aura une correspondance entre zone d'habitation actuelle du participant et son orientation de justice spatiale (varier les lieux d'écoute citoyenne)

Analyse cartographique

Lieux aux degrés d'urbanité variés (centre, banlieue, périurbain)

● Travail de terrain

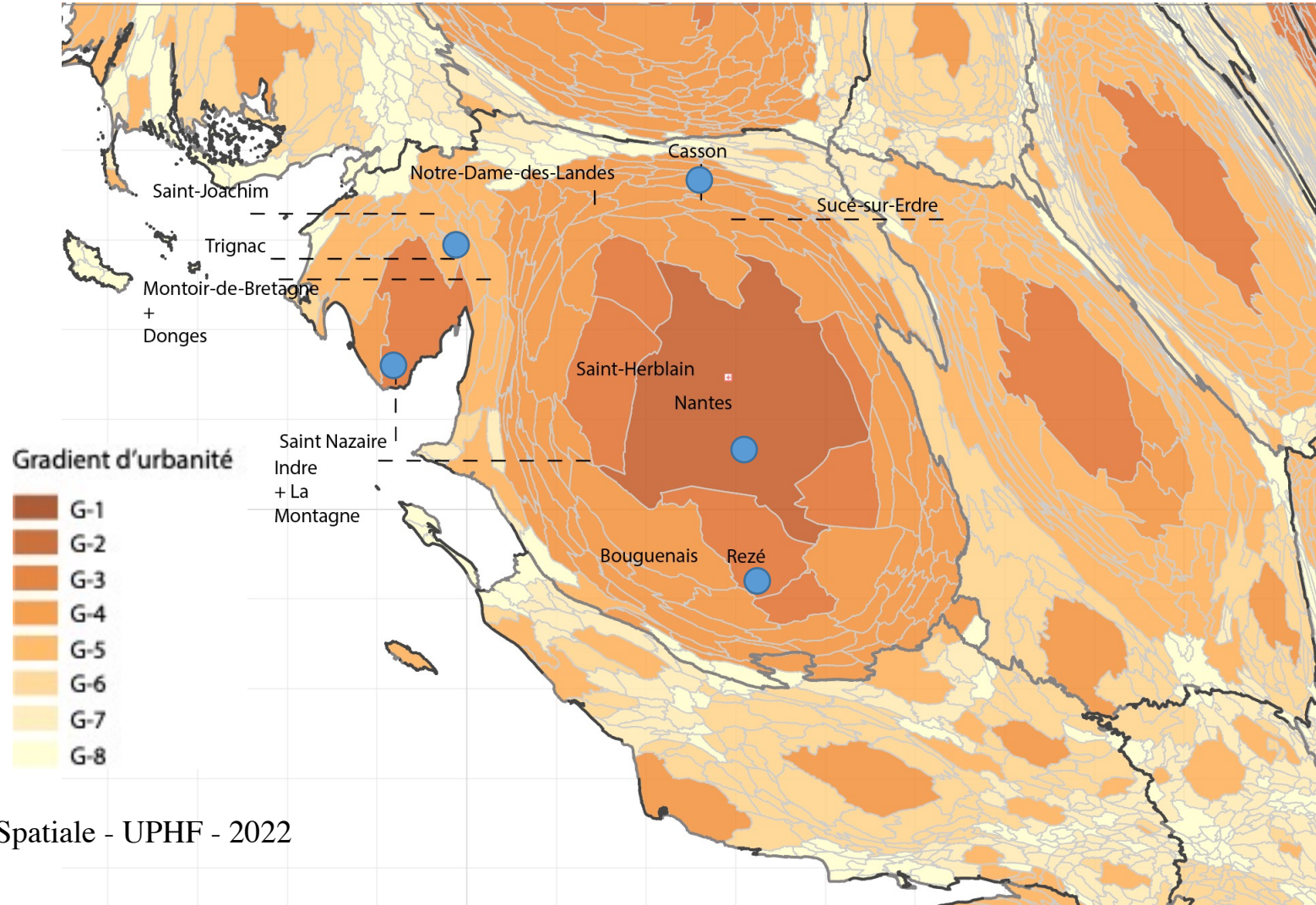
Nantes-centre : G2

Rezé : G3 (banlieue)

Saint-Nazaire : G3 (centre)

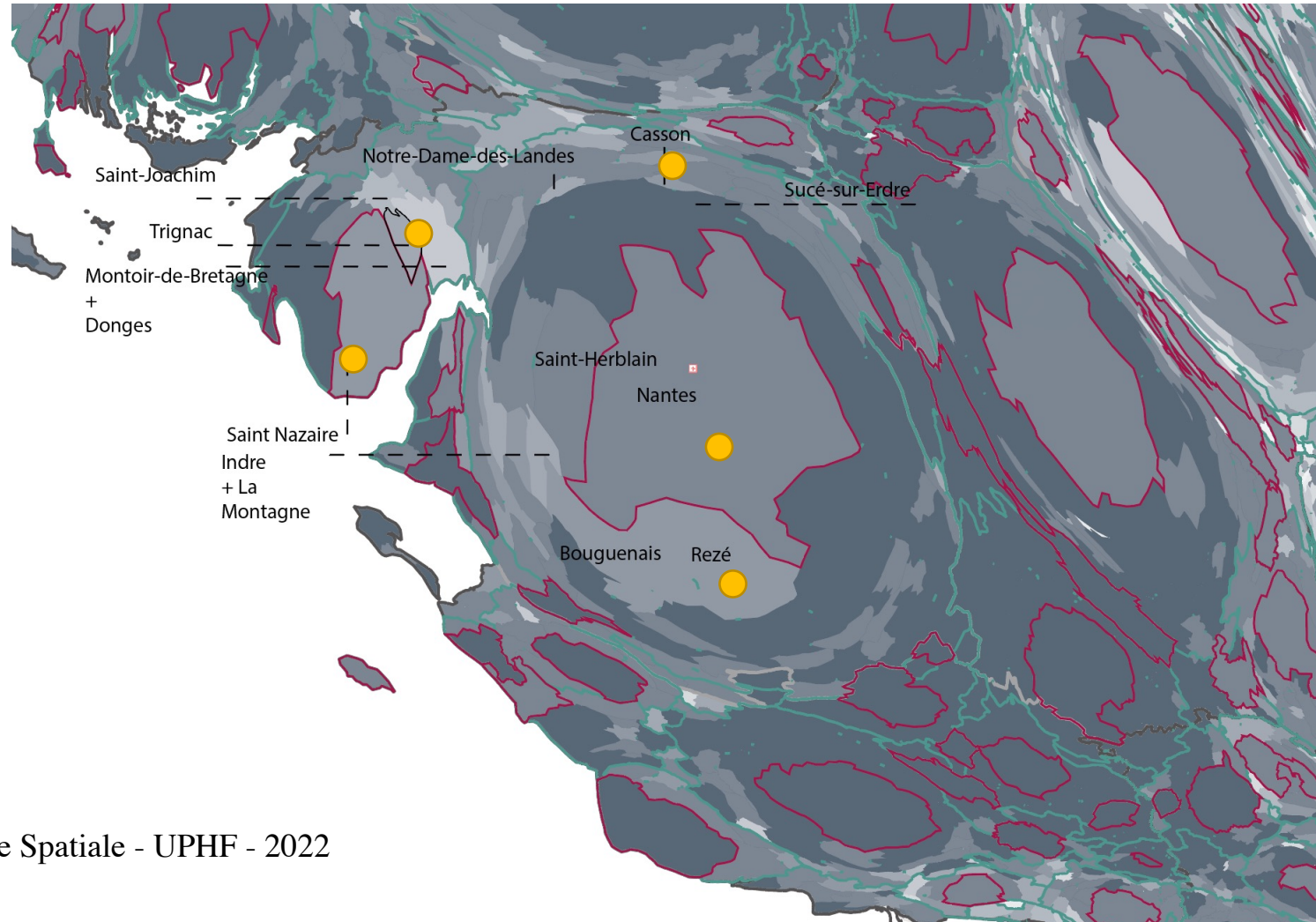
Grandchamps-des-Fontaines : G4

Trignac : G5



Analyse cartographique

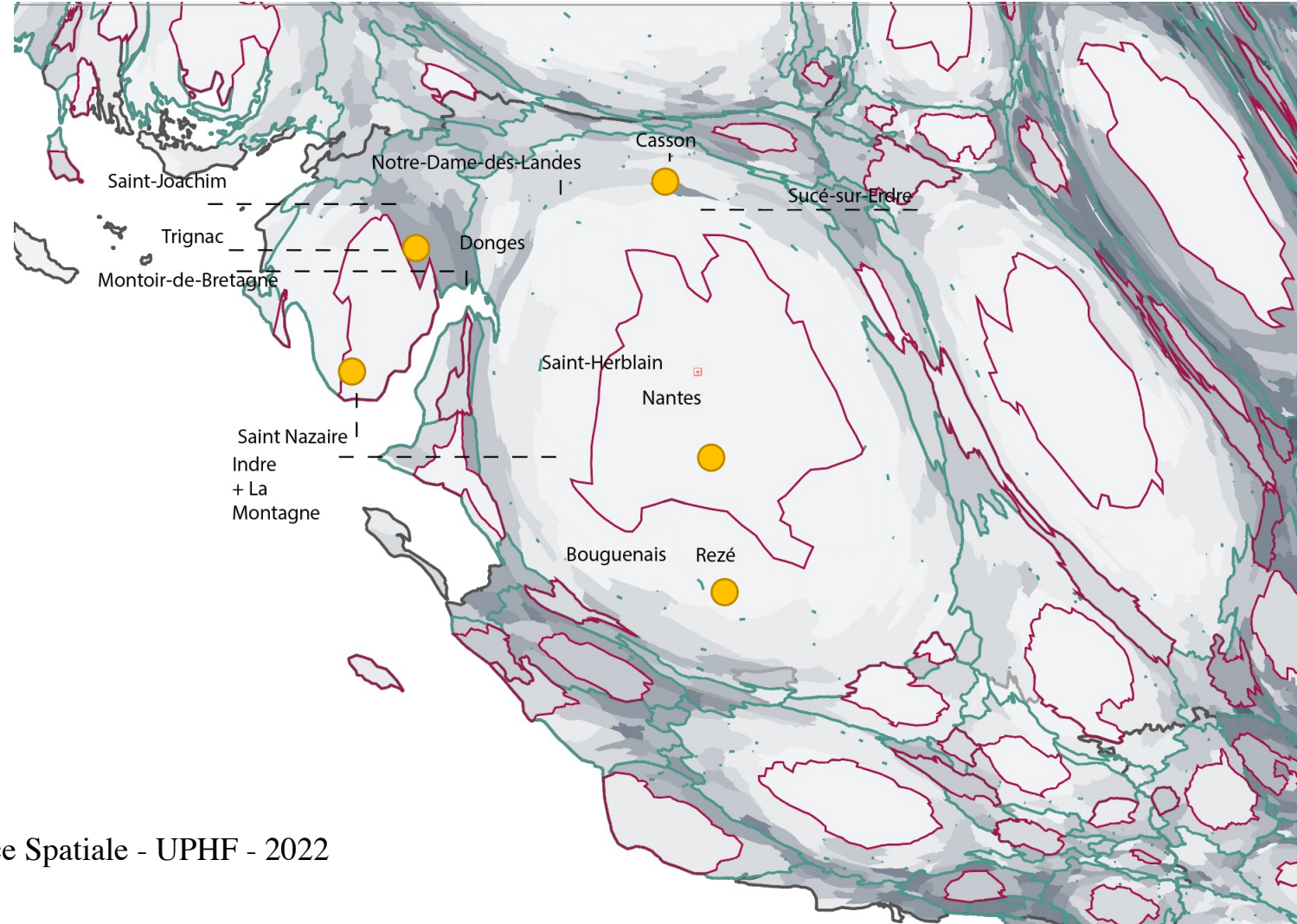
Lieux aux combinatoires d'orientations politiques contrastées



Vote en faveur de Emmanuel Macron
Présidentielle française 2022, premier tour

Analyse cartographique

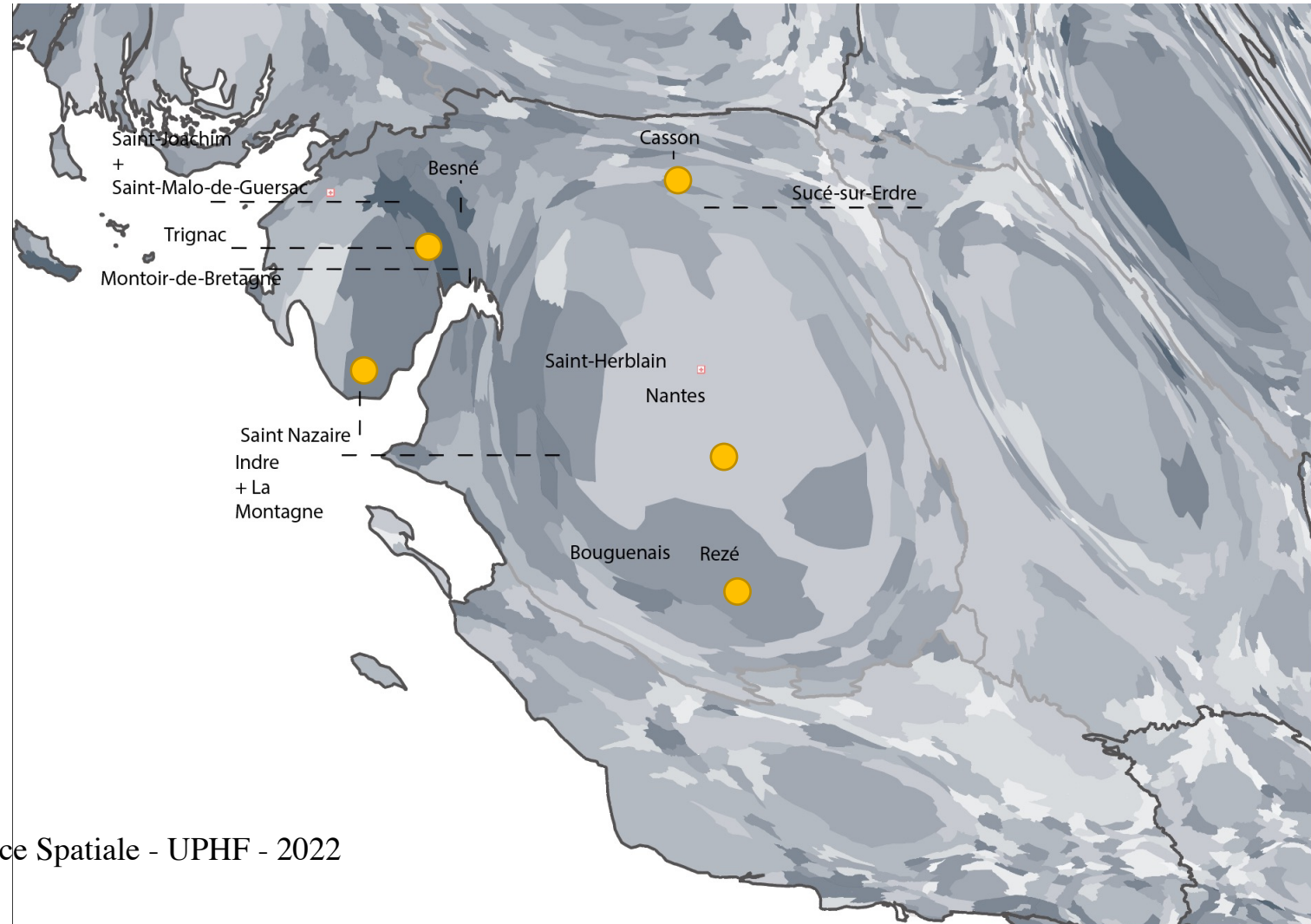
Lieux aux combinatoires d'orientations politiques contrastées



Vote en faveur de Marine Le Pen
Présidentielle française 2022, premier tour

Analyse cartographique

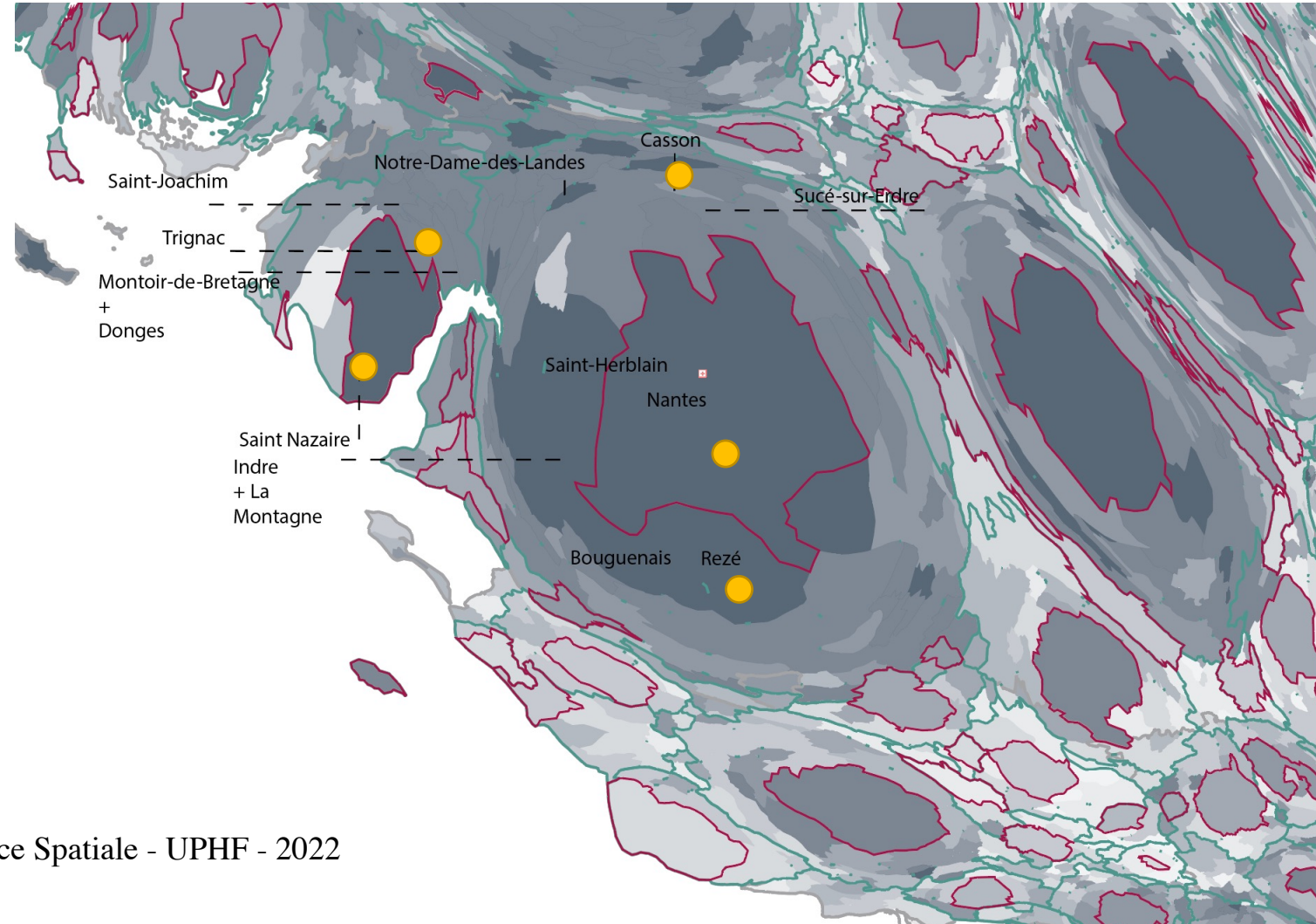
Lieux aux combinatoires d'orientations politiques contrastées



Vote en faveur de Fabien Roussel
Présidentielle française 2022, premier tour

Analyse cartographique

Lieux aux combinatoires d'orientations politiques contrastées



Vote en faveur de Mélenchon

Présidentielle française 2022, premier tour

Constructions d'hypothèses II

Hypothèses sur le contenu politique des aspirations des habitants

- La diversité de densités considérées comme désirables sera au centre de cette variation d'aspirations et aura un lien avec les conceptions de justice spatiale

Hypothèses sur la procédure :

- L'utilisation d'images permettra d'explicitier le liens entre valeurs et arrangements spatiaux pour appréhender les positions des citoyens
- Réduire la variation de référentiels esthétiques des images permettra de cerner les effets de densité (à partir d'un attrait par une esthétique « durable » (matériels biosourcés, végétation))

Une prise sur le référentiel esthétique « durable » : densité unique



Habitat périurbain – rendus de la phase appel à projets
Pôle métropolitain Nantes Saint-Nazaire – Mandat 2020-2026

Le référentiel esthétique « durable » : densités multiples

Recycler l'urbain : pour une écologie des milieux habités

The future city : visionary urban design and architecture

Ethics and the built environment

Urbatopies : ces villes qui inventent l'urbanisme du XXI^e siècle

Vertical ecoinfrastructure : work of T.R. Hamzah & Yeang

Ressources de l'architecture pour une ville durable

La maison individuelle : vers des paysages soutenable : [l'étalement urbain, les performances énergétiques et la maison individuelle à l'heure du changement climatique]

XXL-XS : new directions in ecological design

Green design and assembly of buildings and systems : design for disassembly a key to Life cycle design of buildings and building products

Passive houses : energy efficient homes

City as loft : adaptive reuse as a resource for sustainable urban development

Construire autrement : comment faire?

Lessons from vernacular architecture

Adaptable architecture : theory and practice

Nano habitat : des concepts innovants de petites surfaces

Lo-TEK : design by radical indigenism

Eco-minimalism : the antidote to eco-bling

Matière grise : matériaux/réemploi/architecture


Building with bamboo

Architecture et développement durable : un gigantesque défi

Ten shades of green : architecture and the natural world
Ecostructures : expressions d'une architecture durable
Adaptive ecologies : correlated systems of living
Architecture and agriculture : a rural design guide
Architectures durables : une nouvelle éthique pour l'architecture et la ville
Architecture et urbanisme durables : modèles et savoirs
Scarcity : architecture in an age of depleting resources
Perspectives durables 2012 = Sustainable prospects
Non extractive architecture : on designing without depletion : vol. 1
The green braid : towards an architecture of ecology, economy, and equity
Ultra low tech architecture
Everything needs to change : architecture and the climate emergency
Sustainable architectures : cultures and natures in Europe and North America
Hyperlocalization of architecture : contemporary sustainable archetypes
Sustainable design : ecology, architecture, and planning
Understanding sustainable architecture
Strategies for sustainable architecture
Sustainable architecture : hightech housing
Eco structures : forms of sustainable architecture
Eco-tech : sustainable architecture and high technology
Versus : heritage for tomorrow : vernacular knowledge for sustainable architecture
La ville écologique : contributions pour une architecture durable

Construction d'un outil d'enquête

Jeux de cartes de l'habiter désirable.



→ Numéro de la carte (18 cartes)


→ Une photographie d'un espace habité tant que possible bâtiments + environs

→ Une ortho photo + une photographie en vol d'oiseau

→ Une information de densité moyenne du lieu représenté

Exemples

Jeux de cartes de l'habiter désirable.




— 1 km

13 habitants/km²

(densité moyenne
de la commune)

01




— 1 km

4 818 habitants/km²

(densité moyenne
de la commune)

07



— 1 km

39 566 habitants/km²

(densité moyenne
de l'arrondissement)



1 509 habitants/km²
(densité moyenne
de la commune)

15



4 818 habitants/km²
(densité moyenne
de la commune)

16



1 544 habitants/km²
(densité moyenne
de la commune)

17



182 habitants/km²
(densité moyenne
de la commune)

18

Centre de Saint-Nazaire
1 509 hab/km²

Centre de Nantes
4 818 hab/km²

Saint Herblain
1 544 hab/km²

Grandchamp-des-
Fontaines
182 hab/km²

Déroulé de la rencontre structurée avec des citoyens

Votre rôle ce soir : être habitant et être citoyen

« Quel habitat pour quel style de vie ? Quel habitat pour quelle société ? »

Besoin de relances pour revenir au style de vie (au-delà du bâti)

Votre arbitrage ? (hors de question, pourquoi pas, génial)

Appropriation critique des images : raffinement des arguments au fier et à mesure du processus collective de désambiguation


Dans l'arbitrage, qu'est-ce qui relève de la justice ?

Définitions : biens premiers, équité, libertés personnelles, bien publics



Images d'habitat les plus désirées

*Référentiel jugé **génial!**
par 12/19 habitants*




6 550 habitants/km²
(densité moyenne
de la commune)

08

Wallington, UK
(projet BedZED)

***génial!** par 11/19*




3 000 habitants/km²
(densité moyenne
de la commune)

06

Rezé (projet Néopolis)

***génial !** par 11/19*



4 818 habitants/km²
(densité moyenne
de la commune)

07



Nantes (projet Erdre et Parc 2)

Images d'habitat les plus rejetées.

*référentiel jugé hors de question !
par 15/19 habitants*

hors de question ! par 13/19

hors de question ! par 10/19




Images d'habitat les plus tolérées

Référentiel jugé *pourquoi pas...*
par 12/19 habitants

pourquoi pas... par 11/19

pourquoi pas... par 11/19



Saint-Nazaire

Louviers

Barcelona

Un retour à froid d'une habitante

« Ce que j'ai retiré de cette rencontre c'est que, même sans être représentatifs de tous les habitants d'Erdre & Gesvres, nous avons déjà tous une vision très différente de l'habitat désirable. Ce qui tend à montrer que les critères de choix peuvent être très différents et qu'il est important de considérer les différentes notions de justice spatiale dans notre vision "idéale" d'une société et d'un mode de vie désirable. »

Enjeu 2

Imaginer la densité comme enjeu intime et politique.

Pour faire émerger le lien entre aspirations en matière d'habiter et leurs implications politiques, le travail de terrain a sollicité quelques citoyens pour apprécier des images d'exemples de territoires aux différentes densités. Il en sort que les seuils de densité de l'habiter désirable ne sont nullement consensuels, mais ils sont souvent plus élevés que ceux des communes où habitent les personnes interrogées. Explorer cette ouverture à la densification implique de concevoir des espaces que les habitants jugent éthiques, esthétiques et compatibles avec leurs modes de vie. Connaître et nourrir les réflexions des citoyens à ce sujet implique un dialogue métropolitain, structuré et légitime autour de *l'habiter juste et souhaitable*.

La justice spatiale et l'habiter souhaitable



Une entrée par l'habiter permet d'identifier, avec clarté:

Les biens premiers

Les tensions entre libertés personnelles et biens premiers

Les tensions entre libertés personnelles et biens publics

La concrétisation différenciée des biens publics en lien avec les libertés personnelles

Des propositions « en dehors de la boîte »



Centrale à charbon de Cordemais, par JKn
Licence via AdobeStock.

Pour conclure

Une vision : de la recherche, vers et par le dialogue

Une éthique de travail : une écoute à la fois fine et englobante, qui convertit des informations en connaissance créatrice

Un sens : une petite offre qui permet à d'autres de travailler

Merci!

Ana

anampovoas@gmail.com